



# PROCJENA UGROŽENOSTI OD POŽARA I TEHNOLOŠKIH EKSPLOZIJA OPĆINE ŠKABRNJA I OPĆINE GALOVAC

## Grafički prilog 2.1. Energetika Općine Škabrnja


### KAZALO:

#### 0. GRANICE

TERITORIJALNE I STATISTIČKE GRANICE


-  općinska granica
-  granica naselja

OSTALE GRANICE

-  obuhvat prostornog plana



#### 1. ENERGETSKI SUSTAV

##### 1.1 PROIZVODNJA I CIJEVNI TRANSPORT NAFTE I PLYNA

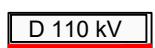
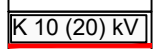
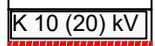
-  lokalni plinovod - planirani

##### 1.2 ELEKTROENERGETIKA

TRANSFORMATORSKA I RASKLOPNA POSTROJENJA

-  TS 10 (20) kV
-  TS 10 (20) kV - planirano

ELEKTROPRIJENOSNI UREDAJI

-  dalekovod 110 kV
-  kabel 10 (20) kV
-  kabel 10 (20) kV - planirani

Izvor podloge: PPU Općine Škabrnja

